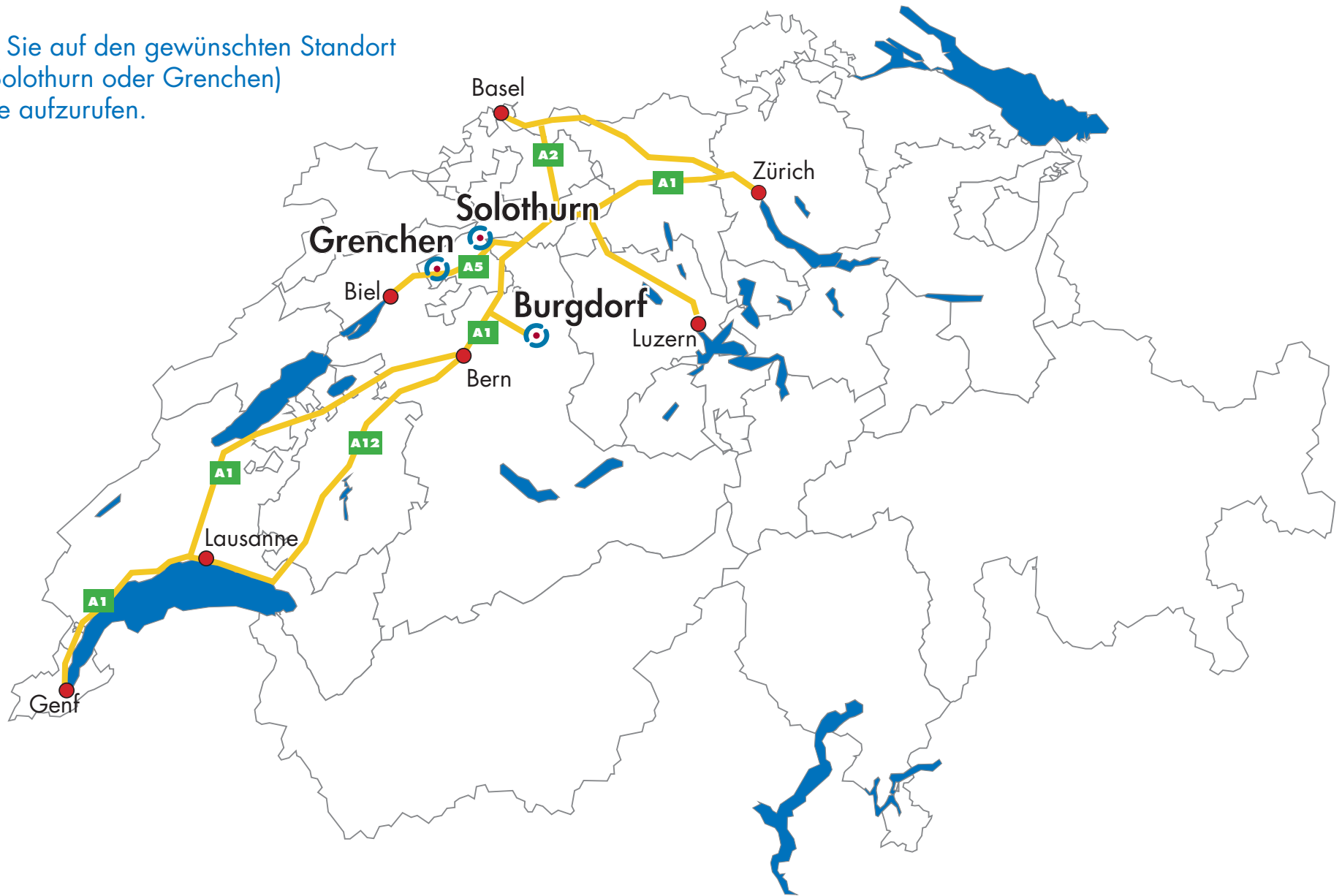


Please click on the desired destination
(Burgdorf, Solothurn, Grenchen)
to see the map.

Bitte klicken Sie auf den gewünschten Standort
(Burgdorf, Solothurn oder Grenchen)
um die Karte aufzurufen.





Description:

- 1** Motorway A1, exit Kirchberg, straight across the roundabout, direction Burgdorf
- 2** Stay on the mainroad, drive straight across the second roundabout
→ To site **Buchmattstrasse 100**, turn right at the roundabout, stay right at the fork and follow the road for 500 m through 3 left bends
- 3** Cross the railroad tracks, drive straight through the third roundabout
- 4** Take the right lane turning right at the traffic light, follow the directions to "Thun/Langnau"
- 5** Drive half a mile (~700 m) on the main road then turn left at the turn-off lane, direction "Heimiswil"
- 6** Drive 500 m straight ahead, turn right, direction "Oberburg/Lochbach". Follow the road to the left direction "Oberburg/Lochbach".
- 7** Drive straight ahead until Ypsomed appears on the right side. Visitor parking lot is in front of the main building

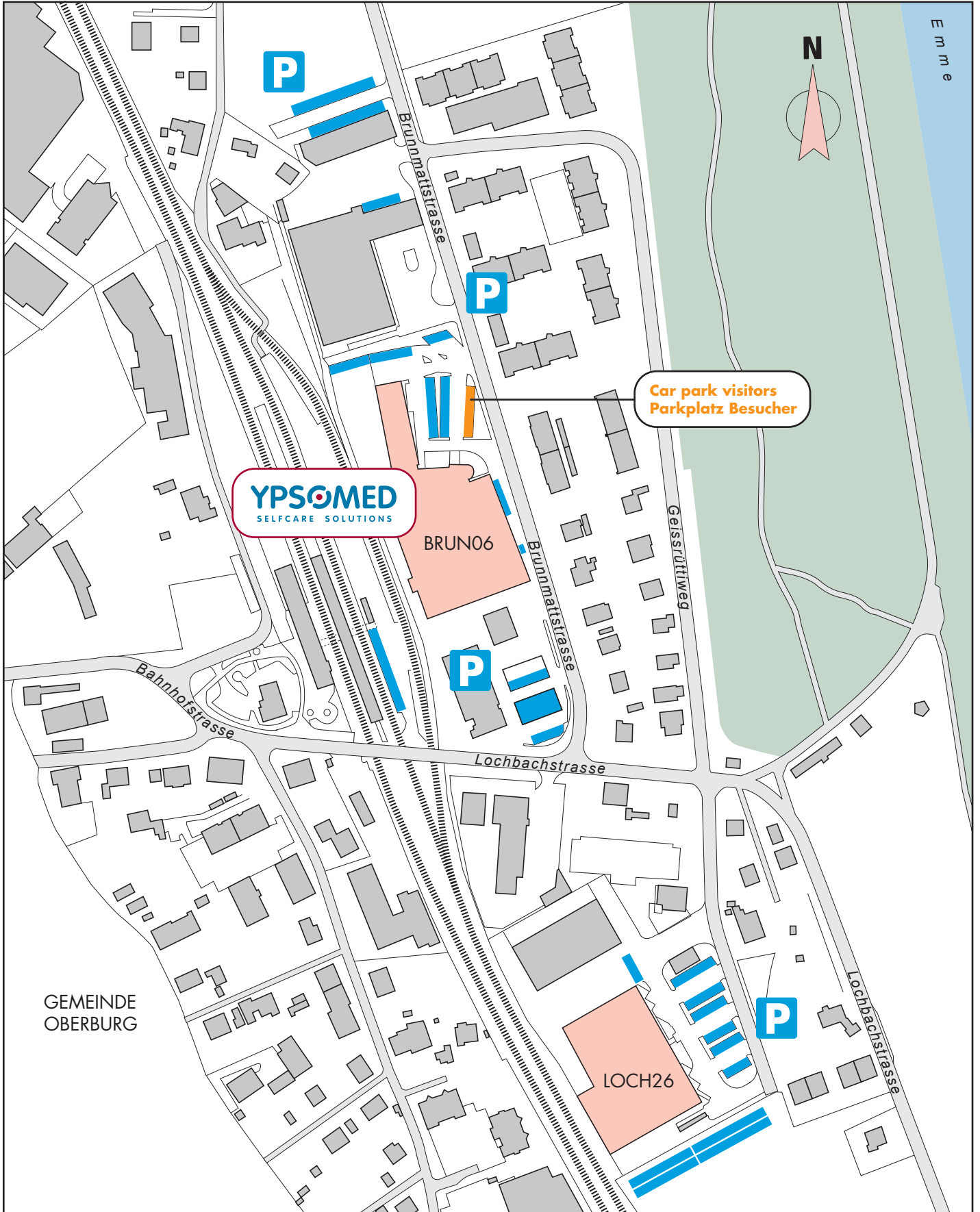
Beschreibung:

- 1** Autobahn A1, Ausfahrt Kirchberg, durch den Kreisel in Richtung Burgdorf
- 2** Auf dieser Strasse bleiben, gerade durch den zweiten Kreisel
→ Zum Standort **Buchmattstrasse 100** im Kreisel rechts abbiegen, bei der Verzweigung nach rechts, durch die Linkskurve, nach 500 m noch zweimal links biegen
- 3** Bahnübergang überqueren, gerade durch den dritten Kreisel
- 4** An der Ampel rechts einspuren und abbiegen Richtung „Thun/Langnau“
- 5** Ca. 700 m gerade aus fahren, dann links einspuren und Richtung „Heimiswil“ abbiegen
- 6** Nach weiteren 500 m rechts abbiegen Richtung „Oberburg/Lochbach“
Bei der nächsten Gelegenheit links abbiegen ebenfalls Richtung "Oberburg/Lochbach"
- 7** Geradeaus fahren bis Sie das Ypsomed-Gebäude auf der rechten Strassenseite sehen
Besucherparkplätze finden Sie vor dem Hauptgebäude

Ypsomed AG
 Brunnmattstrasse 6
 3401 Burgdorf
 Switzerland
 Tel. +41 34 424 41 11
 Fax. +41 34 424 41 22
 www.ypsomed.com
 info@ypsomed.com

YPSOMED AG, Burgdorf

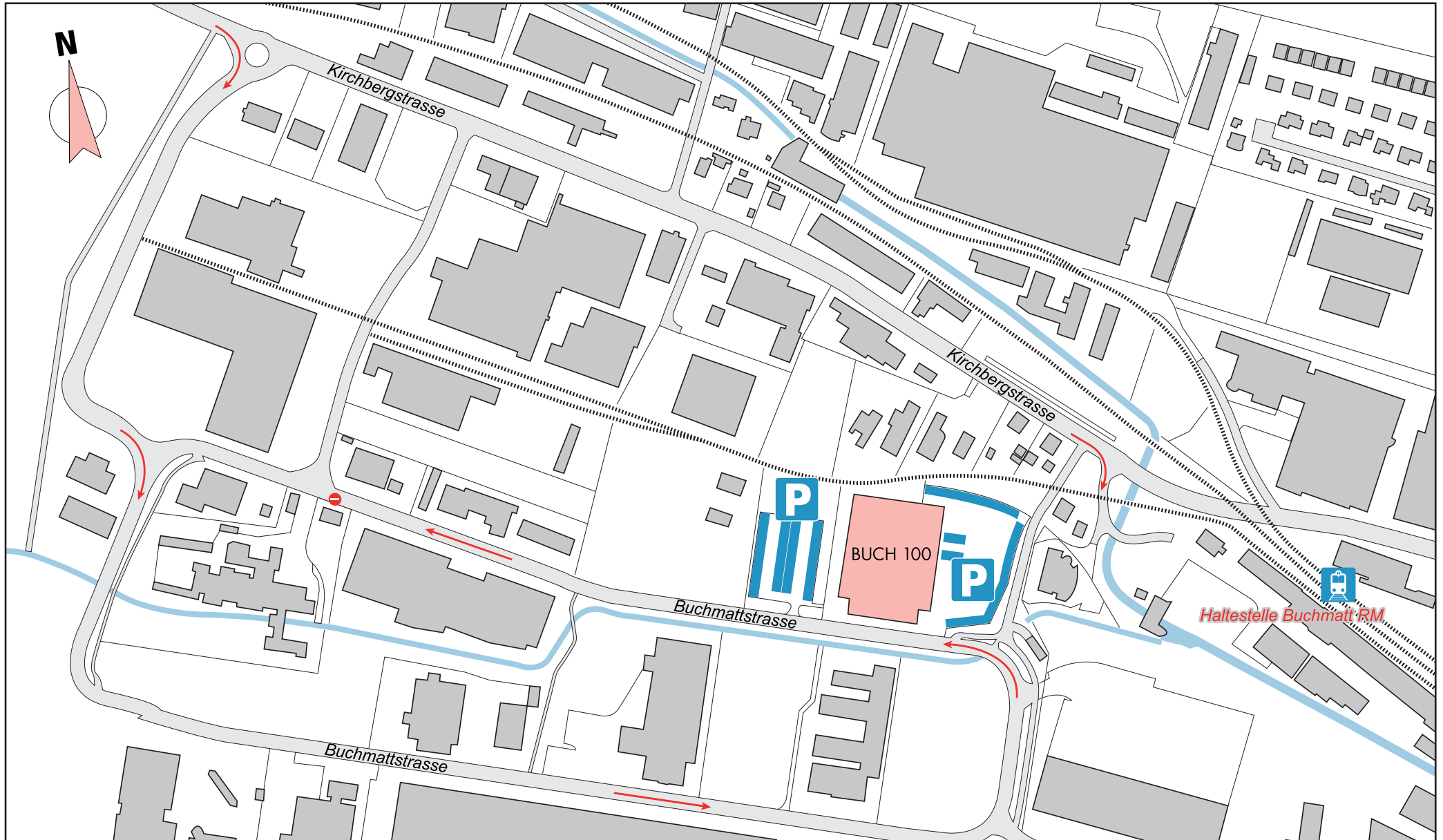
Car parking
Parkplätze



YPSOMED AG, Burgdorf

Car parking

Parkplätze Ypsomed Nord





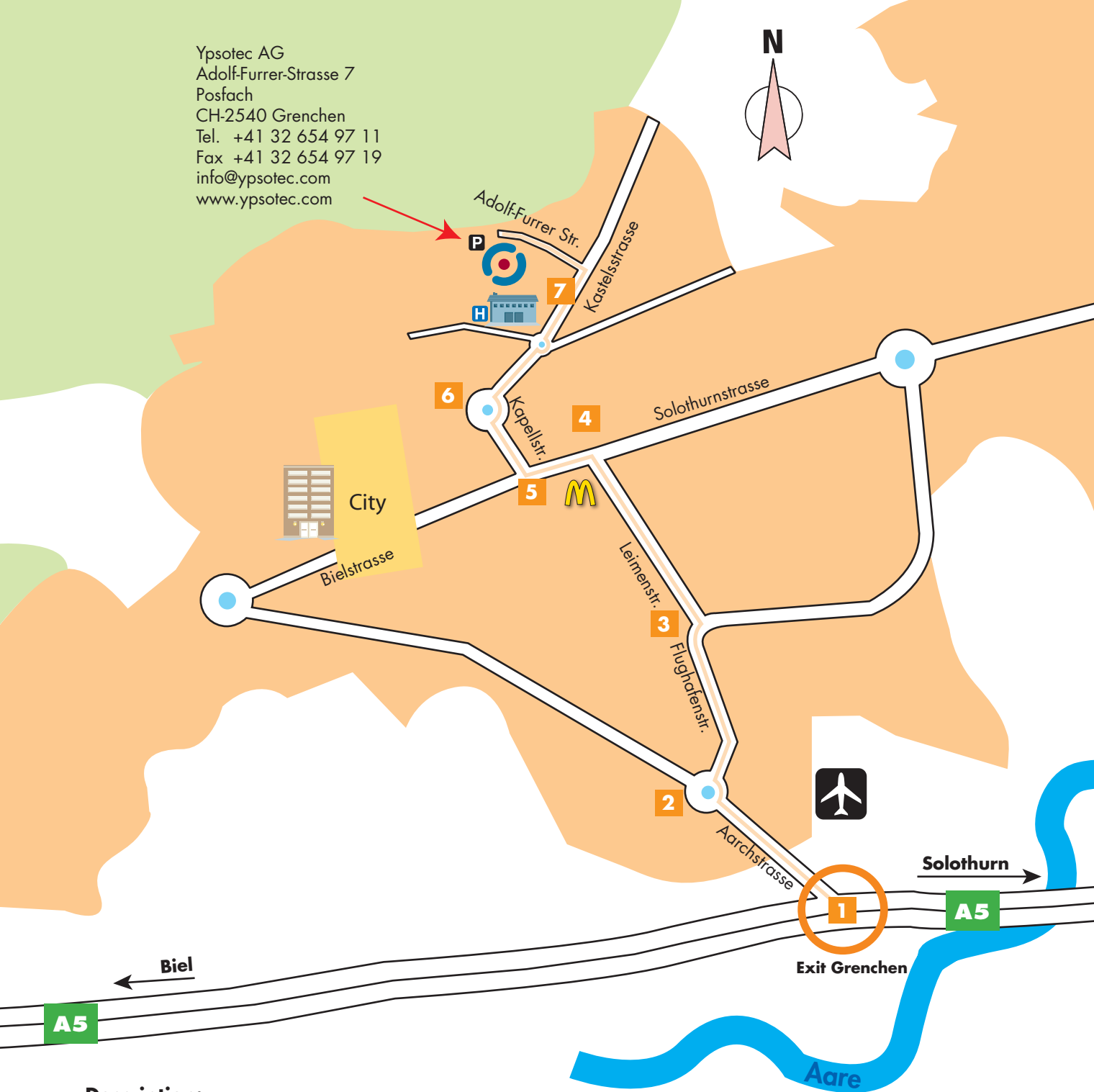
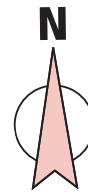
Description:

- 1** Change from motorway A1 (Zürich/Basel/Bern) to motorway A5 (Solothurn/Biel)
- 2** Leave the motorway at the Solothurn **West** exit, stay right
- 3** On this road, north, in the roundabout take the second exit, north
- 4** At the next intersection, turn left. Take the next right onto the Ypsomed premises.

Beschreibung:

- 1** Von der Autobahn A1 (Zürich/Basel/Bern) auf die Autobahn A5 (Solothurn/Biel) wechseln
- 2** Autobahnausfahrt Solothurn **West**, rechts abfahren
- 3** Auf dieser Strasse Richtung Norden bleiben, beim Kreisel 2. Ausfahrt, Richtung Norden
- 4** Bei der nächsten Kreuzung links und anschliessend rechts in das Ypsomed-Gelände

Ypsotec AG
 Adolf-Furrer-Strasse 7
 Posfach
 CH-2540 Grenchen
 Tel. +41 32 654 97 11
 Fax +41 32 654 97 19
 info@ypsotec.com
 www.ypsotec.com



Description:

- 1 Change from motorway A1 (Zürich/Basel) to motorway A5 (Solothurn/Biel), exit Grenchen
- 2 At the roundabout take the first exit on the right, then drive alongside the airport
- 3 Turn left in the sharp bend to "Leimenstrasse"
- 4 Drive ahead, pass McDonald's, turn left at the T-junction
- 5 Turn right at the next traffic light, drive straight ahead, then take the first exit in the next roundabout
- 6 Drive uphill and take the second exit at the next roundabout
- 7 After 300 m driving uphill turn left into a small road called "Adolf-Furrer-Str." turn left into the Ypsotec parking area.

Beschreibung:

- 1 Autobahn A5, Ausfahrt Grenchen
- 2 Beim ersten Kreisels rechts, entlang des Flughafens
- 3 In der scharfen Rechtskurve links in die kleinere Strasse (Leimenstrasse) einbiegen, dann geradeaus
- 4 Beim Mc Donald's links abbiegen
- 5 Bei der nächsten Verkehrsampel rechts abbiegen, geradeaus bis zum nächsten Kreisels
- 6 Den Kreisels bei der ersten Ausfahrt verlassen und bergauf fahren
- 7 Beim nächsten Kreisels die zweite Ausfahrt nehmen, weiter bergauf fahren, nach ca. 300m in die „Adolf-Furrer Str.“ (kleine Nebenstrasse) einbiegen